


Festgestellt gem. Bescheid der GV vom 21.12.2005.

Auftraggeber:
Gemeinde Kollmar

GESEHEN
ltzeho, den 13.02.2006
Kreis Steinburg
Der Landrat
- Untere Naturschutzbehörde


Planung:
Landschaftsplan der Gemeinde Kollmar

if 

Planinhalt:
Entwicklung, östl. Teil

Maßstab:
1: 5.000

Planverfasser:
Günther & Pollok
Landschaftsplanung
Talstraße 9 12 25524 ltzeho
Tel. 04821/64038 Fax 63575



Verfasser:
Datum:
20.07.2005

--- Gemeindegrenze

Besonders geschützte Teile von Natur und Landschaft



Naturschutzgebiet gem. § 17 LNatSchG



Landschaftsschutzgebiet gem. § 18 LNatSchG



Naturdenkmal gem. § 19 LNatSchG



Gesetzlich geschützter Biotop gem. § 15 a LNatSchG
Ergänzend mit Erfassungsnummer und Biototyp gem. L-Plan-VO



Bestehende Fläche für Ausgleichs- und Ersatzmaßnahmen

Vorhandene Flächen eines Biotopverbundsystems

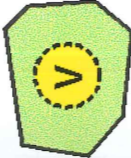


Gesetzlich geschützter Biotop gem. § 15 a LNatSchG
Ergänzend mit Erfassungsnummer und Biototyp gem. L-Plan-VO



Kennzeichnung der bereits geschützten größeren Flächen innerhalb der Eignungsflächen zum Aufbau eines örtlichen Biotopverbundsystems

Flächen mit Eignung zum Aufbau eines örtlichen Biotopverbundsystems



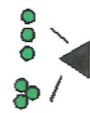
Eignungsflächen für den Biotopverbund (§5 Abs. 2 Nr. 3b L-Plan-VO)

Flächen anderer Nutzung mit Naturschutzaufgaben



Eignung für Maßnahmen zum Wiesenvogelschutz

Grünflächen und Grünstrukturen



Erhaltung landschaftsbestimmender Baumgruppen, Einzelbäume oder Baumreihen; geschützt gem. Knickerlaß vom August 1996



Feldhecken und Redder, geschützt gem § 15 LNATSchG : HF, HWR
Flächen mit Eignung zum Anpflanzen von Bäumen und Sträuchern



Grünflächen



Erhaltung der Waldflächen gem. § 2 LWaldG

Bauliche Entwicklung




Untersuchungsräume für die baul. Entwicklung

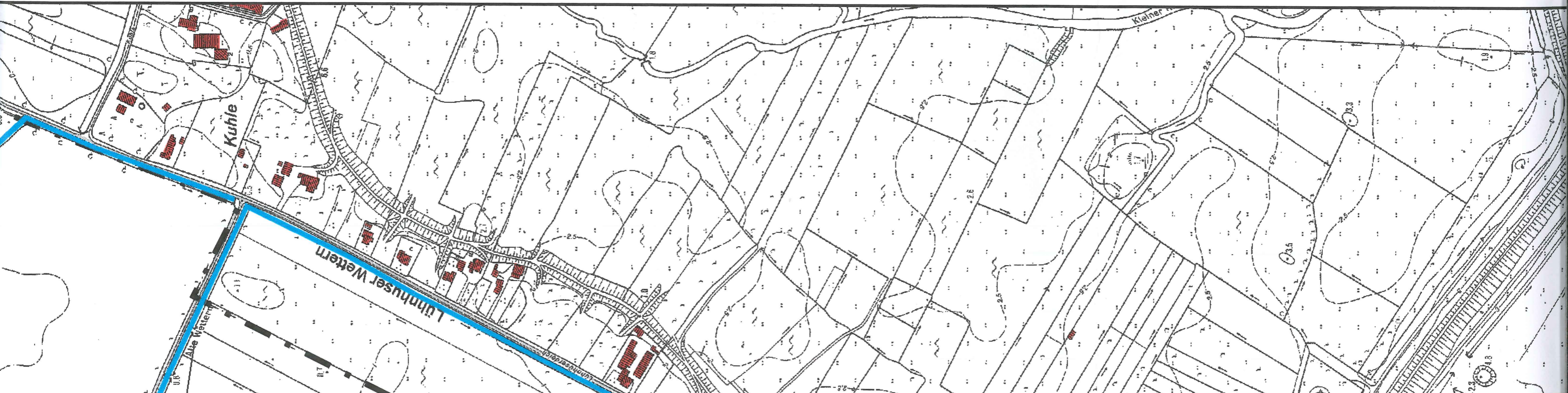


Eignungsfläche für einen neuen Parkplatz


Nachrichtliche Darstellung der "Natura 2000"-Flächen



Vorschlag des Landes Schleswig-Holstein zur Benennung für die nationale Gebietsliste (gem. Artikel 4 Abs. 1 FFH-Richtlinie)

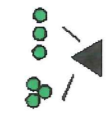


Flächen anderer Nutzung mit Naturschutzauflagen

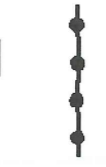


Eignung für Maßnahmen zum Wiesenvogelschutz

Grünflächen und Grünstrukturen




Erhaltung landschaftsbestimmender Baumgruppen, Einzelbäume oder Baumreihen; geschützt gem. Knickerlaß vom August 1996



Feldhecken und Redder, geschützt gem § 15 LNATSchG : HF, Hwr Flächen mit Eignung zum Anpflanzen von Bäumen und Sträuchern



Grünflächen



Erhaltung der Waldflächen gem. § 2 LWaldG

Bauliche Entwicklung




Untersuchungsräume für die baul. Entwicklung

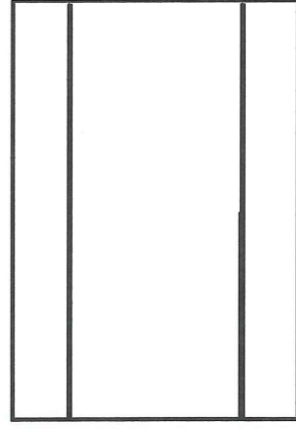


Eignungsfläche für einen neuen Parkplatz

Nachrichtliche Darstellung der "Natura 2000"-Flächen



Vorschlag des Landes Schleswig-Holstein zur Benennung für die nationale Gebietsliste (gem. Artikel 4 Abs. 1 FFH-Richtlinie)



Vorschlag des Landes Schleswig-Holstein zur Ausweisung als Besonderes Schutzgebiet (gem. Artikel 4 Vogelschutz-Richtlinie)

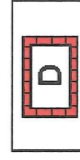


Vorschlag des Landes Schleswig-Holstein zur Ausweisung als Besonderes Schutzgebiet (gem. Artikel 1 FFH Richtlinie) "Wettersystem der Kollmarer Marsch"

Sonstige nachrichtliche Darstellungen



Eingetragenes Kulturdenkmal gem. § 5 DSchG



Einfaches Kulturdenkmal gem. § 1 DSchG



Überschwemmungsgebiet der Elbe



Altablagerung

Die sonstigen Eintragungen sind aus der Bestandsaufnahme übernommen oder entstammen der Planunterlage.

Naturschutzgebiet