


Landschaftsbestimmende(r) Einzelbaum bzw. Baumreihe, -allee, -gruppe; geschützt gem. Knickerlaß



Gewässer- und Erholungsschutzstreifen gem. § 11 LNatSchG

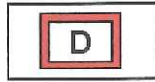


Wald gem. § 2 LWaldG




Überschwemmungsgebiet der Elbe

## Denkmalschutz



Eingetragenes Kulturdenkmal gem. § 5 DSchG



Einfaches Kulturdenkmal gem. § 1 DSchG

Es gelten: Landesnaturschutzgesetz vom 16.6.1993, LandschaftsplanVO vom 29.6.1998 (= L-Plan-VO), Knickerlaß vom 30.8.1996 und die Biotopverordnung vom 13.1.1998

*Festgestellt gem. Besl. der GV vom 21.12.2005.*

Auftraggeber:

**Gemeinde Kollmar**

**GESEHEN**

ltzehoe, den 13.02.2006

Planung:

**Landschaftsplan der Gemeinde Kollmar**

Kreis Steinburg

Der Landrat

- Untere Naturschutzbehörde -

Planinhalt:

**Bestand, östlicher Teil**

Maßstab:

**1: 5.000**


Planverfasser:

**Günther & Pollok**

**Landschaftsplanung**

Talstraße 9 12 25524 ltzehoe

Tel. 04821/64038 Fax 63575



Verfasser:

Datum:

20.07.2005



# Legende

--- Gemeindegrenze

## Biotop

**Küste**  
Sandstrand

Code  
KSs

Nummer gemäß  
Biotop-VO

Signatur

## Wälder, Gebüsch und Kleingehölze

Weidengebüsch in Flußauen  
Sonstige Laubwälder feuchter bis nasser Standorte  
Sonstige Laubwälder frischer bis trockener Standorte

WAg  
WFp  
WFI


16

## Gehölze und sonstige Baumstrukturen

Sonstiges naturnahes Feldgehölz  
Redder  
Feldhecke, ebenerdig  
Allee  
Baumreihe  
Streuobstwiese

HGy  
Hwr  
HF  
Hga  
HGr  
HGo

§ 15b LNatSchG  
§ 15b LNatSchG



## Fließgewässer

Ausgebauter Fluß  
Künstliche Fließgewässer / Gräben  
Flußwatt

FFx  
FG  
FFw

8

## Stillegewässer

Künstliche oder künstlich überprägte Stillgewässer  
Kleingewässer  
Tümpel

FX  
FK  
FT

21  
20

## Gehölzfreie Biotop der Niedermoore, Sümpfe und Ufer

Uferstaudenflur  
Landröhrichte

NUs  
NR

30  
4

## Grünland

Mesophiles Grünland  
Artenarmes Intensivgrünland

GM  
GI

## Acker- und Gartenbau-Biotop

Acker  
Obstplantage

AA  
AO

## Ruderalfluren

Halbrud. Gras- und Staudenflur mittlerer Standorte

RHm

## Siedlungsbiotop

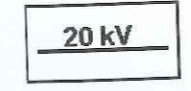
Biotop der gemischten Baufläche/Dorfgebiete  
Gärten  
Kleingartenanlage  
Campingplatz  
Ballspielanlage, Sportplatz

SD  
SGa  
SGk  
SEc  
SEb


## Baulichkeiten / Nutzungen




Gebäude, Bauflächen



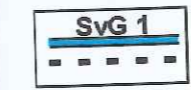
Freileitung (mit Angabe der Spannung)



Verkehrsflächen



Parkplatz



Verbandsgewässer mit Bezeichnung  
Verbandsgewässer verrohrt



Altablagerung

## Schutzgebiete, Objekte mit Schutzstatus nach dem Landesnaturschutzgesetz, dem Landeswaldgesetz und dem Landeswasserschutzgesetz



Naturschutzgebiet gem. § 17 LNatSchG



Landschaftsschutzgebiet gem. § 18 LNatSchG



Naturdenkmal gem. § 19 LNatSchG




Gesetzlich geschützter Biotop gem. § 15 a LNatSchG  
Ergänzend mit Erfassungsnummer und Biotoptyp gem. L-Plan-VO




Bestehende Fläche für Ausgleichs- und Ersatzmaßnahmen



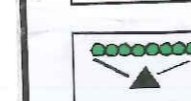
Feldhecke, ebenerdig, geschützt gem. § 15b LNatSchG




Redder, geschützt gem. § 15 b LNatSchG



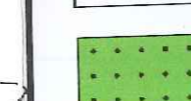
Allee



Landschaftsbestimmende(r) Einzelbaum bzw. Baumreihe,-allee,-gruppe; geschützt gem. Knickerlaß



Gewässer- und Erholungsschutzstreifen gem. § 11 LNatSchG



Wald gem. § 2 LWaldG



Überschwemmungsgebiet der Elbe

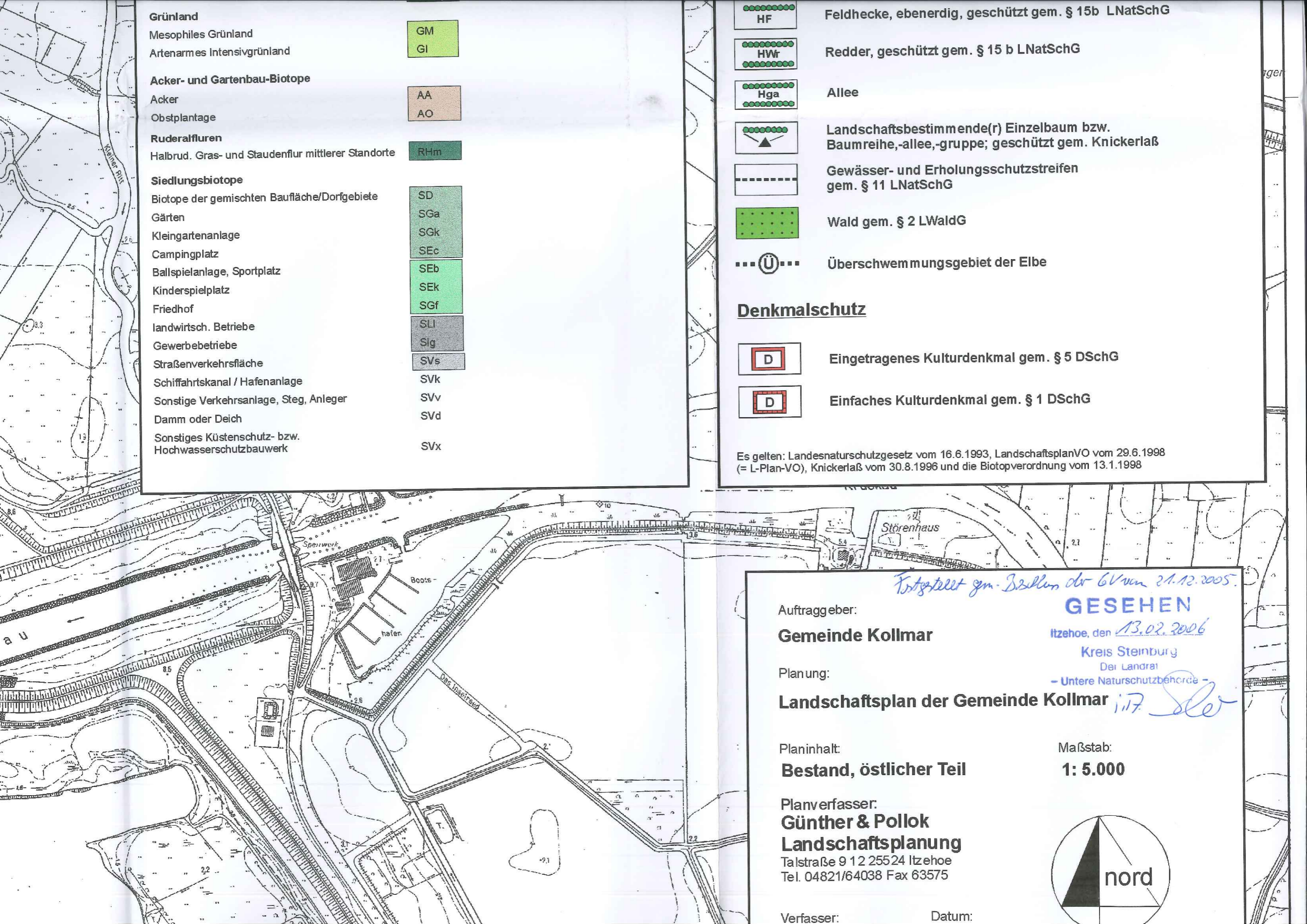
<b>Grünland</b>	
Mesophiles Grünland	GM
Artenarmes Intensivgrünland	GI
<b>Acker- und Gartenbau-Biotope</b>	
Acker	AA
Obstplantage	AO
<b>Ruderalfluren</b>	
Halbrud. Gras- und Staudenflur mittlerer Standorte	RHm
<b>Siedlungsbiotope</b>	
Biotope der gemischten Baufläche/Dorfgebiete	SD
Gärten	SGa
Kleingartenanlage	SGk
Campingplatz	SEc
Ballspielanlage, Sportplatz	SEb
Kinderspielplatz	SEk
Friedhof	SGf
landwirtsch. Betriebe	SLI
Gewerbebetriebe	Slg
Straßenverkehrsfläche	SVs
Schiffahrtskanal / Hafenanlage	SVk
Sonstige Verkehrsanlage, Steg, Anleger	SVv
Damm oder Deich	SVd
Sonstiges Küstenschutz- bzw. Hochwasserschutzbauwerk	SVx

	Feldhecke, ebenerdig, geschützt gem. § 15b LNatSchG
	Redder, geschützt gem. § 15 b LNatSchG
	Allee
	Landschaftsbestimmende(r) Einzelbaum bzw. Baumreihe,-allee,-gruppe; geschützt gem. Knickerlaß
	Gewässer- und Erholungsschutzstreifen gem. § 11 LNatSchG
	Wald gem. § 2 LWaldG
	Überschwemmungsgebiet der Elbe

**Denkmalschutz**

	Eingetragenes Kulturdenkmal gem. § 5 DSchG
	Einfaches Kulturdenkmal gem. § 1 DSchG

Es gelten: Landesnaturschutzgesetz vom 16.6.1993, LandschaftsplanVO vom 29.6.1998 (= L-Plan-VO), Knickerlaß vom 30.8.1996 und die Biotopverordnung vom 13.1.1998



*Fortgesetzt gem. Beschl. der GV vom 21.12.2005*

Auftraggeber:  
**Gemeinde Kollmar**

Planung:  
**Landschaftsplan der Gemeinde Kollmar**

Planinhalt:  
**Bestand, östlicher Teil**

Planverfasser:  
**Günther & Pollok**  
 Landschaftsplanung  
 Talstraße 9 12 25524 Itzehoe  
 Tel. 04821/64038 Fax 63575

Verfasser: Datum:

**GESEHEN**  
 Itzehoe, den 13.02.2006  
 Kreis Steinburg  
 Der Landrat  
 - Untere Naturschutzbehörde -

Maßstab:  
**1: 5.000**