




Zeichenerklärung

-  Grenze des räumlichen Geltungsbereiches der 1. Flächennutzungsplanänderung
-  Landschaftsschutzgebiet §5 Abs.6 BBauG
-  Art der baulichen Nutzung §1 Abs.1 BauNVO
Wohnbaufläche §1 Abs.1 Nr.1 BauNVO

Entworfen und aufgestellt nach §§ 2 und 5 BBauG in der Neufassung vom 18.8.1976 BGBl.S.2257 auf der Grundlage des Aufstellungsbeschlusses der Gemeindevertretung Kollmar vom 25.6.1981.

Kollmar, den 2. JUNI 1982  Gemeinde Kollmar
G. Norbus
Bürgermeister

Der Entwurf der 1. Flächennutzungsplanänderung mit Erläuterungsbericht hat in der Zeit vom 18.1.82 bis 17.2.82 nach vorheriger Bekanntmachung am 31.12.81 zur Einsicht öffentlich ausgelegt, mit dem Hinweis, daß 4.1.82 Bedenken und Anregungen während der Auslegungsfrist vorgebracht werden können.

Kollmar, den 2. JUNI 1982  Gemeinde Kollmar
G. Norbus
Bürgermeister

Die 1. Änderung mit Erläuterungsbericht ist am 7.4.82 von der Gemeindevertretung beschlossen worden.

Kollmar, den 2. JUNI 1982  Gemeinde Kollmar
G. Norbus
Bürgermeister

Genehmigungsvermerk gemäß § 6 BBauG

Die 1. Änderung mit Erläuterungsbericht ist am 24. JULI 1982 mit Bekanntmachung der Genehmigung öffentlich ausgelegt worden und hiermit in Kraft getreten.

Kollmar, den 27. JULI 1982  Gemeinde Kollmar
G. Norbus
Bürgermeister