

NR.	ART DER ÄNDERUNG	NAME	DATUM

**JÜRGENS & KLÜTZ LANDSCHAFTSPLANUNG**  
 LANDSCHAFTSPLANUNG – WASSERWIRTSCHAFT  
 ROSENSTRASSE 45, 24576 BAD BRAMSTEDT  
 TELEFON: 04192/98 01-2  
 TELEFAX: 04192/98 03

AUFTRAGGEBER:  Gemeinde Kiebitzreihe	bearb.	gez.	gepr.
	Backer	Wohlers	Klütz
	<i>i.A. Backer</i> Bokel, den 06.07.1995		
VORHABEN:  Landschaftsplan der Gemeinde Kiebitzreihe	PLANINHALT:  <b>Lageplan</b>  - Bestand -  MASS-STAB: <b>1 : 5000</b>		
DER AUFTRAGGEBER:	ANLAGE : 8  BLATT-NR. :  BLATTGROSSE :		

# LEGENDE:




Gemeindegrenze


## LANDSCHAFTSBESTANDTEILE, NUTZUNGEN




Ackerfläche, Ackergrasfläche



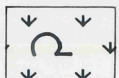
Grünland, ① Magergrünland



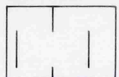
extensiv genutztes Grünland



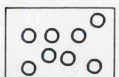
Brache, Sukzessionsfläche



Moorfläche im Birkenstadium




Baumschule




Einzelbäume, Laubholz




① Obstgarten




Hausgarten




Einzelbäume, Nadelhölzer



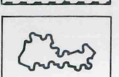
Mischwald




Bruchwald



Teich, Tümpel




Gebüsch



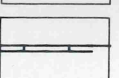
Gelände feucht



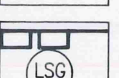
Bauflächen und Hofstellen




Straßen, Verkehrsflächen



Eisenbahn




Landschaftsschutzgrenze




Fließgewässer



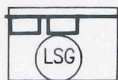
Regenrückhaltebecken



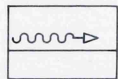
Straßen, Verkehrsflächen



Eisenbahn



Landschaftsschutzgrenze



Fließgewässer

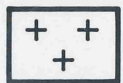


Regenrückhaltebecken

FLÄCHEN FÜR GEMEINBEDARF



Kirche



Friedhof



Tennisplatz



Sportplatz



Schule



Spielplatz



Parkplatz



Feuerwehr

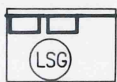
FLÄCHEN UND OBJEKTE MIT SCHUTZSTATUS



Bruchwald, geschützt gem. § 15a LNatSchG



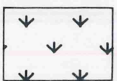
Wälder, geschützt gem. § 1 LWaldG




Landschaftsschutzgebiet, geschützt gem. § 18 LNatSchG



Kleingewässer, geschützt gem. § 15a LNatSchG



Moore, geschützt gem. § 15a LNatSchG



Kulturdenkmal, § 5 DSCHG