

ZUMHOLZ

GARTEN · UND
LANDSCHAFTS-
ARCHITEKTUR

STETTNER STRASSE 9
22850 NORDERSTEDT
TELEFON 040 / 528 31 45
528 31 20
FAX 040 / 528 32 01

PLAN

VORENTWURF

PROJEKT

Landschaftsplan Hohenfelde

AUFTRAGGEBERIN

Gemeinde Hohenfelde

BEARBEITUNG

Do-Zel

DATUM

Feb. 1997

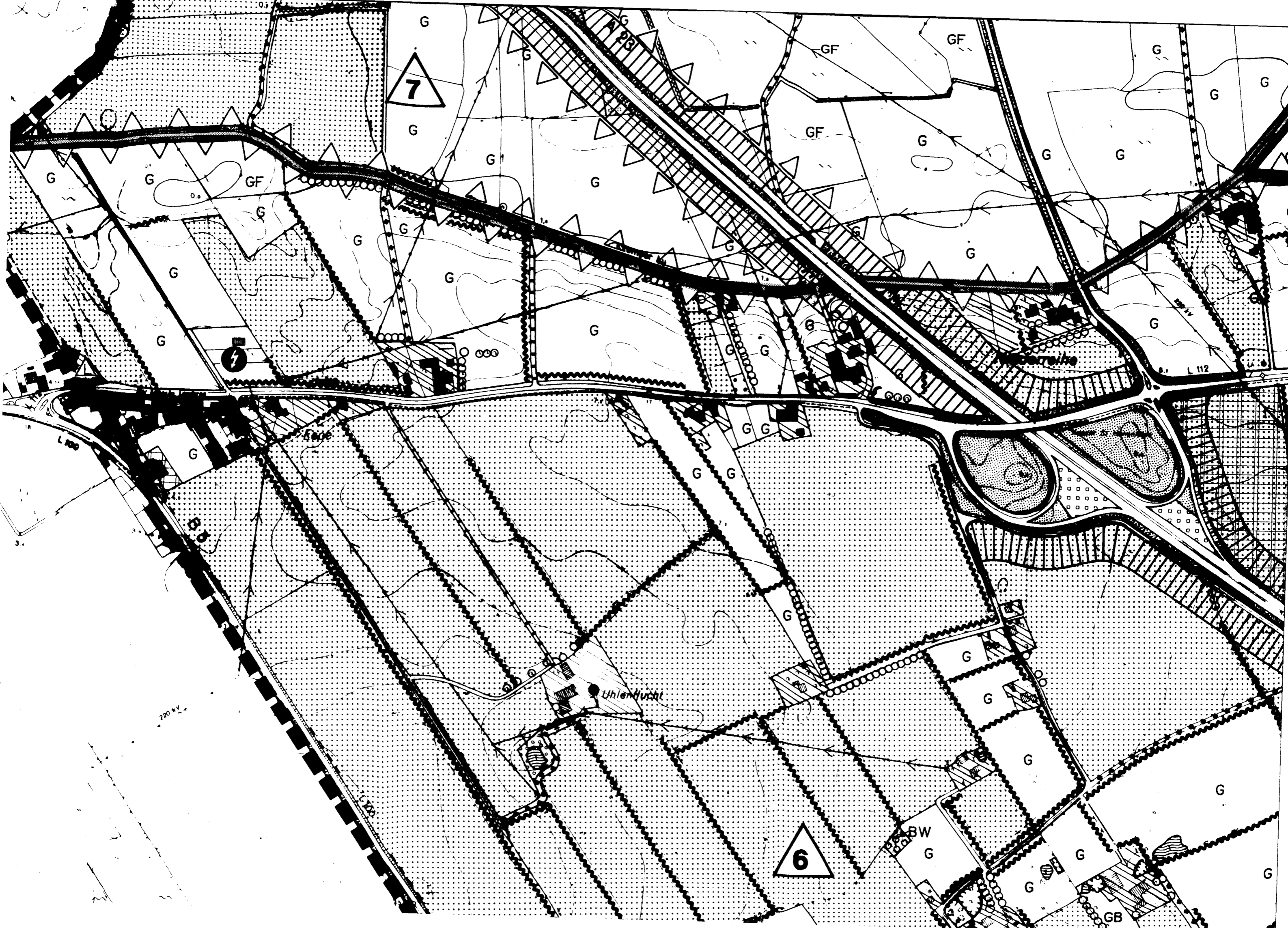
PLANNUMMER

5

ÄNDERUNGSDATUM/NAME

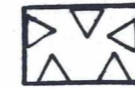
MAßSTAB

1 : 5.000



VORLAGE ENTWICKLUNGSKONZEPT

Landschaftsräume



Abgrenzung der verschiedenen Landschaftsräume mit Zielen und Maßnahmenvorschlägen



Gehölzfreier Moorgürtel



Bruchwald-Grünland



Niedermoorwiesen



Kleinräumige Wiesenlandschaft



Landwirtschaft auf der Geest (wenig gegliedert)



Landwirtschaft auf der Geest (gut gegliedert)




Landwirtschaft in der Marsch

Schutzgebiete



vorhandenes Naturschutzgebiet



vorhandenes Landschaftsschutzgebiet, entfallende Grenzen

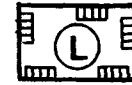


geplantes Landschaftsschutzgebiet
(Schwerpunktbereich im Biotopverbundsystem Schleswig-Holstein)

Schutzgebiete



vorhandenes Naturschutzgebiet



vorhandenes Landschaftsschutzgebiet, entfallende Grenzen



geplantes Landschaftsschutzgebiet
(Schwerpunktbereich im Biotopverbundsystem Schleswig-Holstein)

Vorrangflächen für Natur und Landschaft



Eignungsflächen für Vorrangflächen

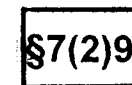
davon sind:



gesetzlich geschützte Biotope (§15a LNatschG)



planungsrechtlich festgesetzte Ausgleichsflächen



gesetzlich geschützte Flächen (§7(2)9. LNatschG)



Entwicklungsgebiete (§15(I)3. LNatschG)

Schutzmassnahmen



Maßnahmen zur Ortsrandeinarünung

Schutzmassnahmen



Maßnahmen zur Ortsrandeingrünung



Immissionsschutzstreifen an der A23 (~50m, beidseitig)

Gewässer



Kremper Au:

- Ausweisung eines beidseitig 50m breiten Schutzstreifens
- streckenweiser naturnaher Gewässerausbau
- Ergänzung der gewässerbegleitenden Erlenstreifen

Wald



Eignungsflächen für Waldentwicklung (Erlen-Bruch)

Bauflächen

Bauflächen



Eignungsflächen für Gewerbeentwicklung



Eignungsflächen für bauliche Entwicklung -Wohnen-



Eignungsflächen für bauliche Entwicklung -Mischgebiet-