
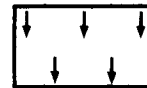


U 1 Aufschüttung in der Niederung


U 3 Abtorfung im Hochmoor

Unterlagerungsschichten


 humoser Ton

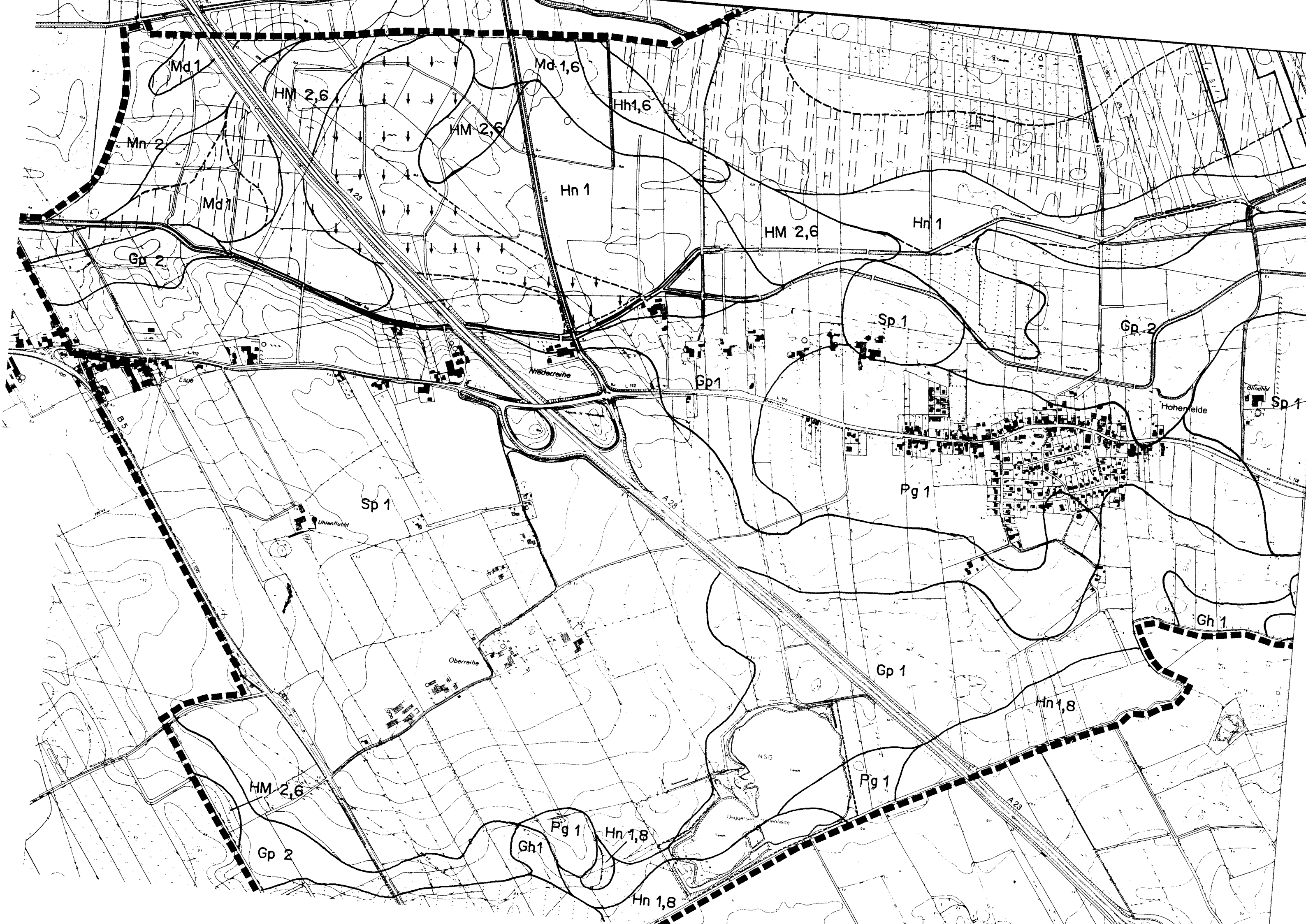
 Hochmoortorf

 Sand

 Niedermoortorf

Quelle: Bodenkarte von Schleswig-Holstein 1:25000; Nr. 2123 Lägerdorf

 ZUMHOLZ GARTEN - UND LANDSCHAFTS- ARCHITEKTUR STETTNER STRASSE 9 22850 NORDERSTEDT TELEFON 040 / 528 31 45 528 31 29 FAX 040 / 528 32 01	BODEN PLAN	
	Landschaftsplan Hohenfelde PROJEKT	
	Gemeinde Hohenfelde AUFTRAGGEBERIN	
	BEARBEITUNG Do-Zei	DATUM 10.4.1996
	PLANNUMMER 3	ÄNDERUNGSDATUM / NAME
	MAßSTAB 1 : 10.000	



Md 1

HM 2,6

Md 1,6

Hh 1,6

Mn 2

HM 2,6

Hn 1

Md 1

HM 2,6

Hn 1

Gp 2

Sp 1

Gp 2

L 112

Espe

Wiederreihe

Gp 1

Hohenfelde

Sp 1

Sp 1

Uhlenflucht

A 28

Pg 1

Gh 1

Oberreihe

Gp 1

Hn 1,8

HM 2,6

NSG

Pg 1

A 23

Gp 2

Pg 1

Hn 1,8

Gh 1

Hn 1,8

Boden

Geestböden

Pg 1	Feuchtpodsol, Gley-Podsol
Sp 1	Pseudogley
Gp 1	Gley aus Sand
Gp 2	Gley aus Sand über Lehm
Gh 1	Anmoorgley

Marschböden

Mn 2	Kleimarsch
Md 1	Dwogmarsch
Md 1,6	Dwogmarsch über Niedermoortorf
HM 2,6	Moormarsch

Moorböden

Hh 1	Hochmoor
Hh 1,6	Hochmoor über Niedermoortorf
Hn 1	Niedermoor
Hn 1,8	Niedermoor über pleistozänem Sand


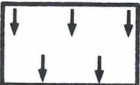


Moorböden

- Hh 1 Hochmoor
- Hh 1,6 Hochmoor über Niedermoortorf
- Hn 1 Niedermoor
- Hn 1,8 Niedermoor über pleistozänem Sand
- Hn 1,9 Niedermoor über Geschiebelehm

künstlich veränderte Flächen

- U 1 Aufschüttung in der Niederung
- U 3 Abtorfung im Hochmoor

Unterlagerungsschichten

-  humoser Ton
-  Hochmoortorf
-  Sand
-  Niedermoortorf

Quelle: Bodenkarte von Schleswig-Holstein 1:25000; Nr. 2123 Lägerdorf