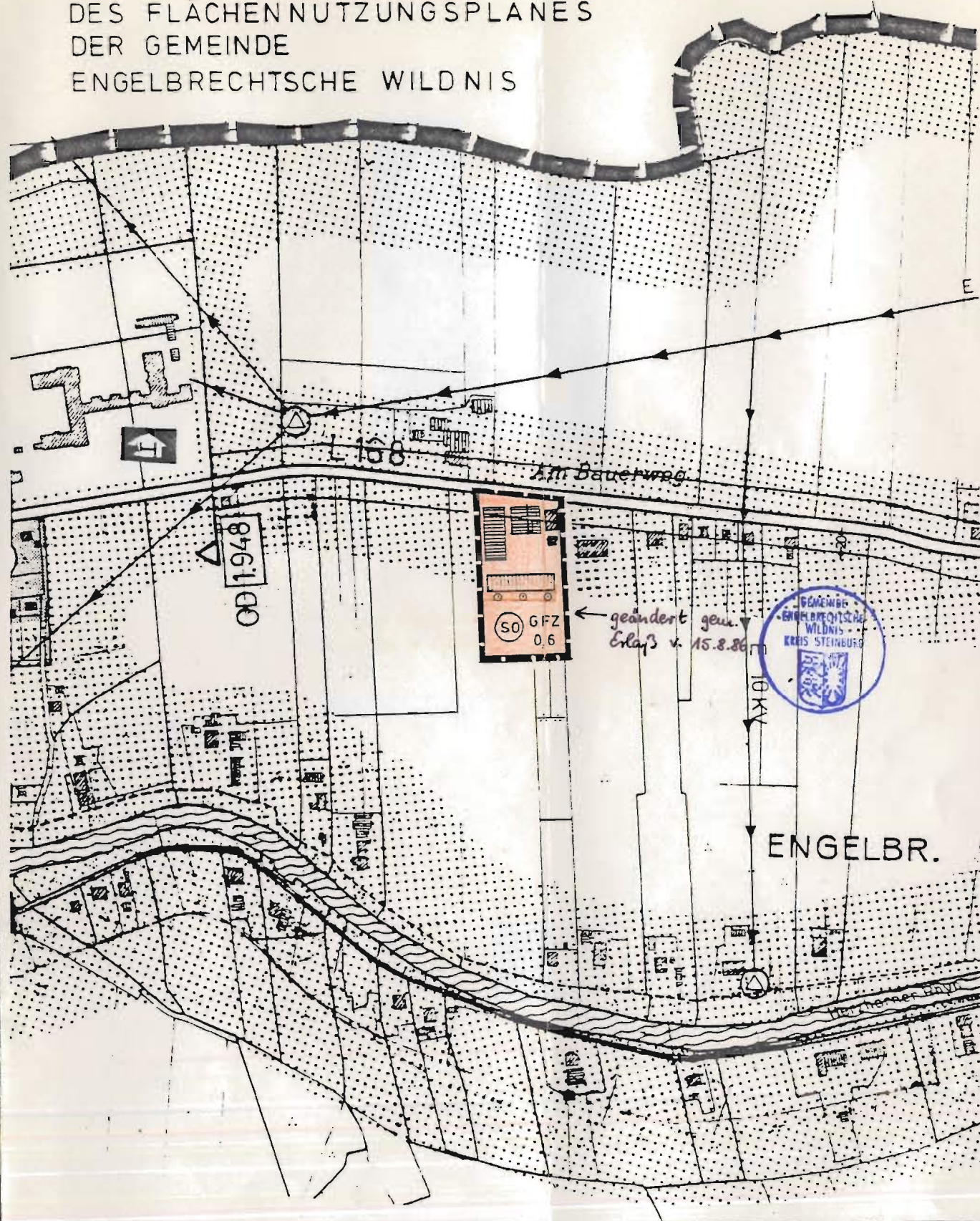




1. ÄNDERUNG
DES FLÄCHENNUTZUNGSPLANES
DER GEMEINDE
ENGELBRECHTSCHER WILDNIS

M = 1:5000



ERGÄNZUNG PLANZEICHENERKLÄRUNG

 SONSTIGES SONDERGEBIET FÜR BETRIEBE DES LANDHANDELS UND FÜR DIE VERARBEITUNG LANDWIRTSCH. ERZEUGNISSE

 20 m ANBAUFREIE STRECKE

GFZ z.B. GESCHOSSFLÄCHENZAHL

geändert gem. Erlaß
vom 15.8.86



Entworfen und aufgestellt nach
§§ 2 und 5 BBauG vom 23.6.1960

am 17.7.86

Gemeinde:

O.H. Schacht
Bürgermeister

Planverfasser

ARCHITEKTEN
ROGGENKAMP
H. Bley
Tel. 04124/258

Die Gemeindevertretung **Engelbrechtsche Wildnis**..... hat in ihrer Sitzung am 18.12.1985 dem Entwurf des Flächennutzungsplanes zugestimmt und seine öffentliche Auslegung beschlossen. Die öffentliche Auslegung wurde gemäß § 2 Abs. 6 des Bundesbaugesetzes vom 23. Juni 1960 (BGB1. 1 S. 341) am 9.1.1986 ortsüblich bekanntgegeben. Der Entwurf des Flächennutzungsplanes hat mit Erläuterungsbericht vom 20.1.86 bis 19.2.86 öffentlich ausgelegt.

Engelbrechtsche Wildnis



O.H. Schacht
Der Bürgermeister

Die Gemeindevertretung **Engelbrechtsche Wildnis**..... hat des Flächennutzungsplanes nach Prüfung der fristgemäß vorgebrachten Anregungen und Bedenken in ihrer Sitzung am 22.7.86 beschlossen.

Engelbrechtsche Wildnis



O.H. Schacht
Der Bürgermeister

G E N E H M I G T
GEMÄSS ERLASS

Genehmigungsvermerk des Innenministers:

IV 8100 - 512.771 - 61.27 -
VOM 15.8.1986
BIS 18.8.1986



Die Genehmigung des Flächennutzungsplanes wurde gemäß § 6 Abs. 6 des Bundesbaugesetzes vom 23. Juni 1960 (BGB1. 1 S. 341) ortsüblich bekanntgemacht und tritt damit in Kraft.

Engelbrechtsche Wildnis....., den

9. SEP. 86.



O.H. Schacht
Der Bürgermeister

XI der 1. Änderung